

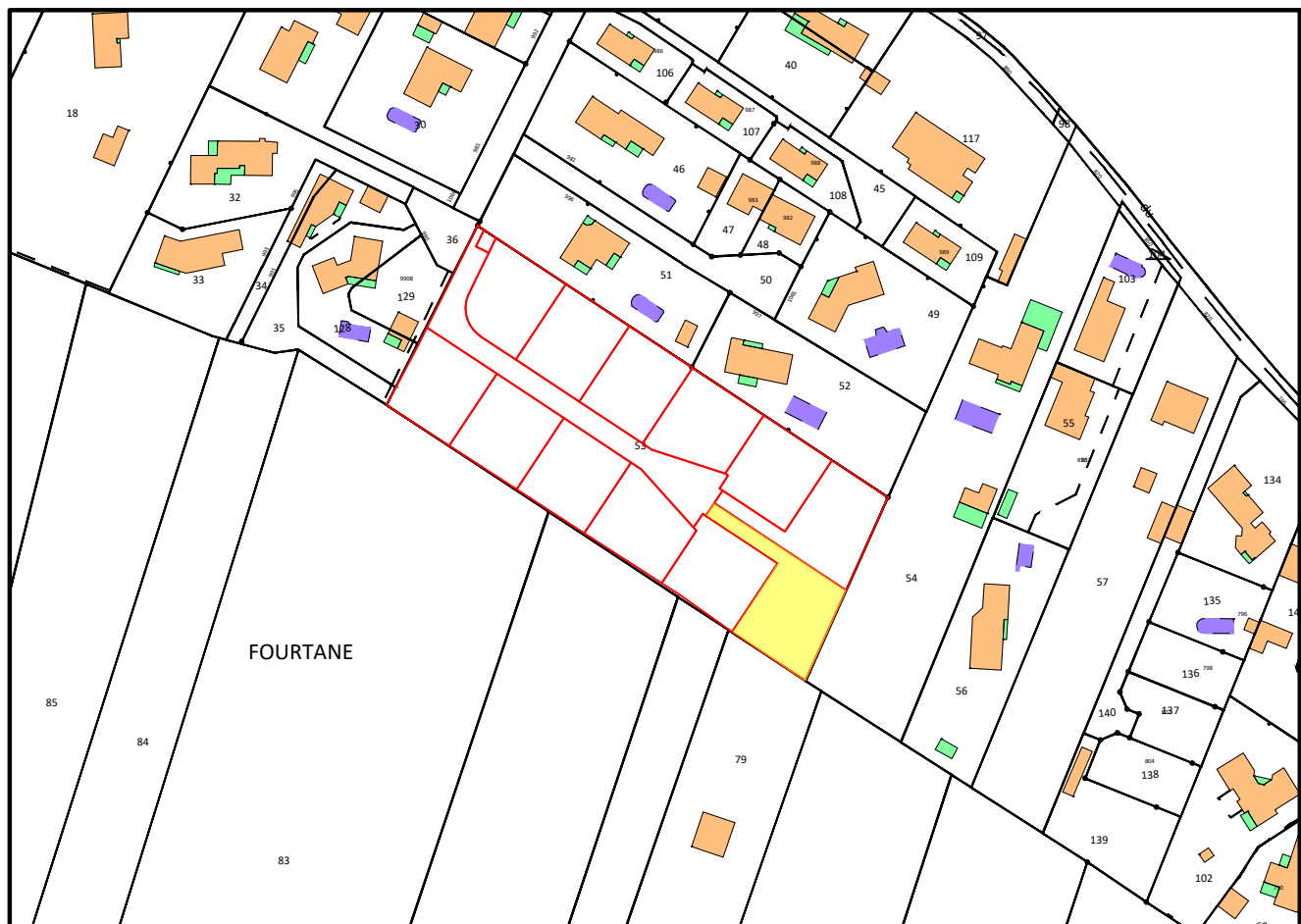
DEPARTEMENT DE LA HAUTE GARONNE
COMMUNE DE SEYSSES

Lotissement : "FOURTANE"
PLAN DE VENTE
Lot 7

PROVISOIRE

Désignation	Cadastré		Surface	Surface de plancher
	Section	Numéro		
Lot 7	AZ		S=662 m ²	S=156.5 m ²
N° Dossier : 12699			Date de publication : 20-04-2026	

EXTRAIT DU PLAN CADASTRAL
Section AZ

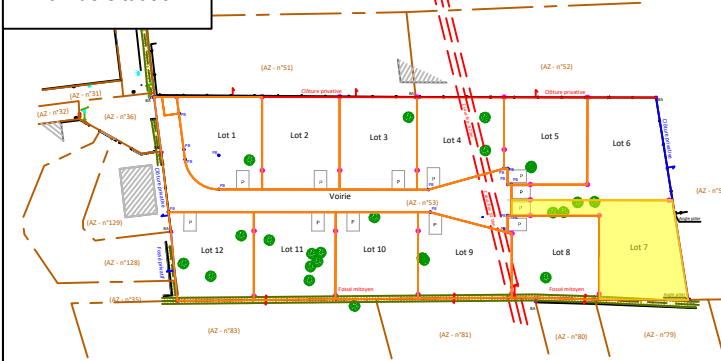


Sans échelle

Légende :

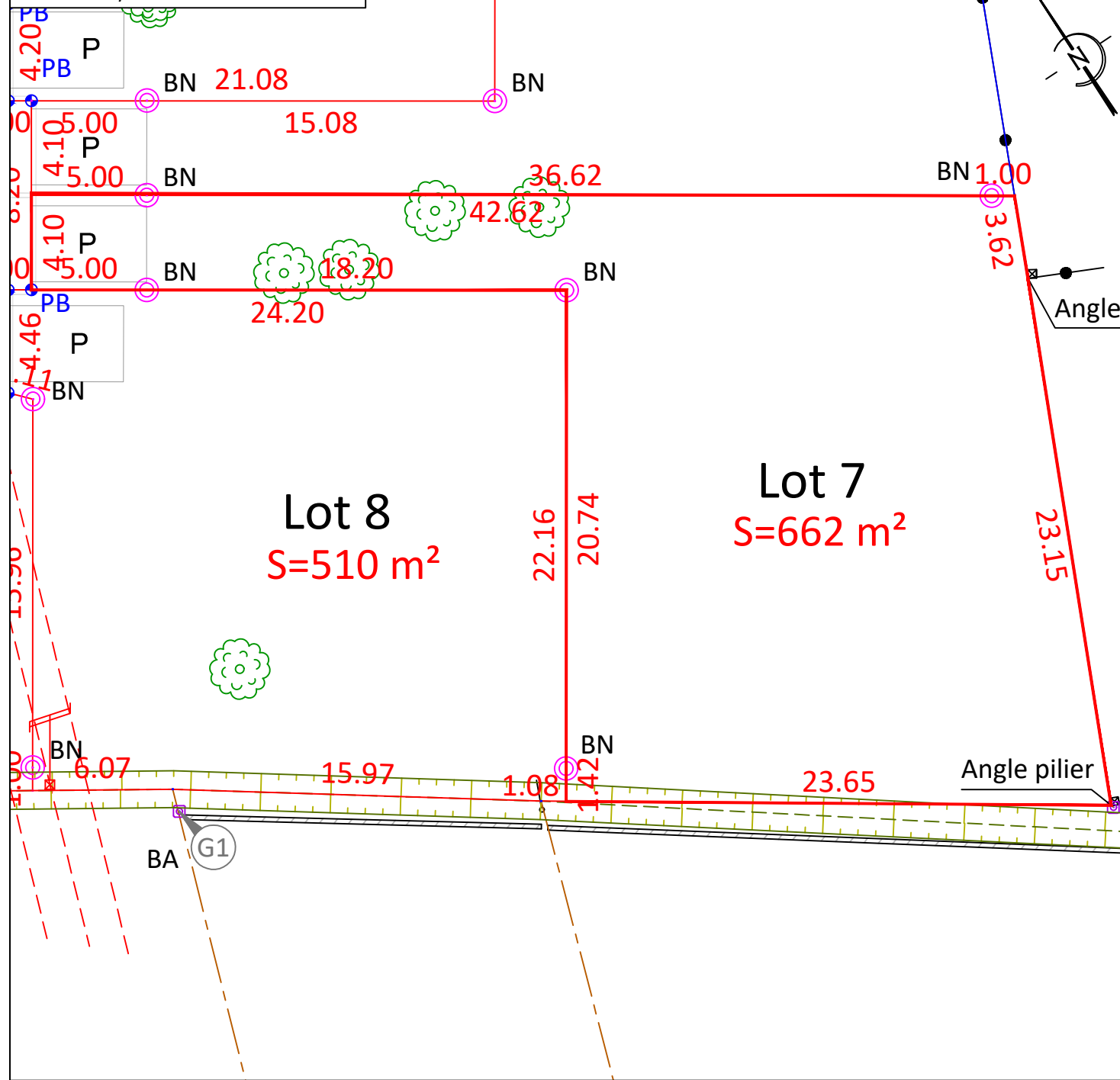
- Périmètre lot
- Application cadastrale
- ⊙ BN Borne OGE nouvelle
- ⊗ BA Borne OGE existante
- Bâtiment existant

Plan de situation



BORNAGE ET DIVISION PARCELLAIRE

Echelle : 1/250



Coordonnées rattachées au système RGF 93 et projection CC43