

DEPARTEMENT DE LA HAUTE GARONNE
COMMUNE DE SEYSSES

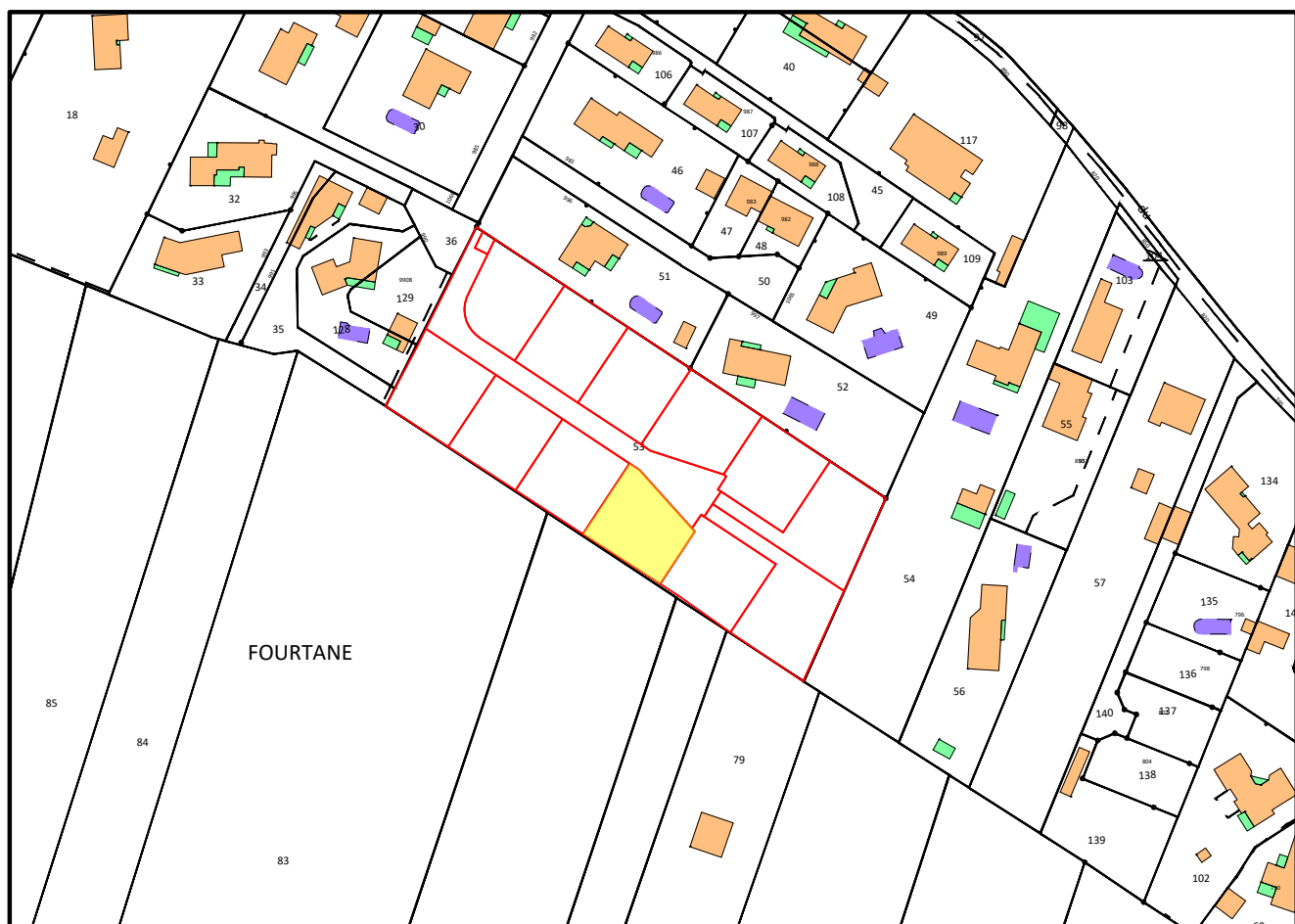
Lotissement : "FOURTANE"

PLAN DE VENTE Lot 9

PROVISOIRE

Désignation	Cadastré		Surface	Surface de plancher
	Section	Numéro		
Lot 9	AZ		S=502 m ²	S=156.5 m ²
N° Dossier : 12699			Date de publication : 20-04-2026	

EXTRAIT DU PLAN CADASTRAL Section AZ

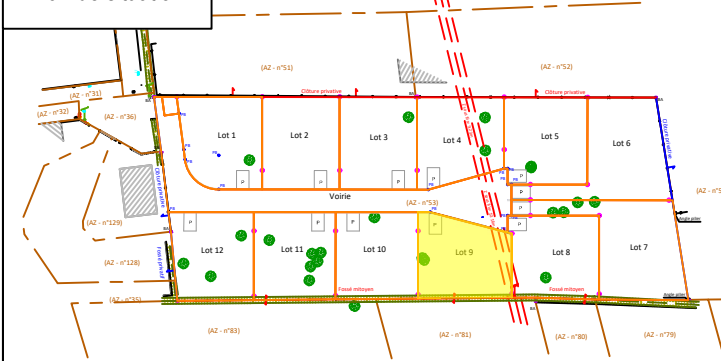


Sans échelle

Légende :

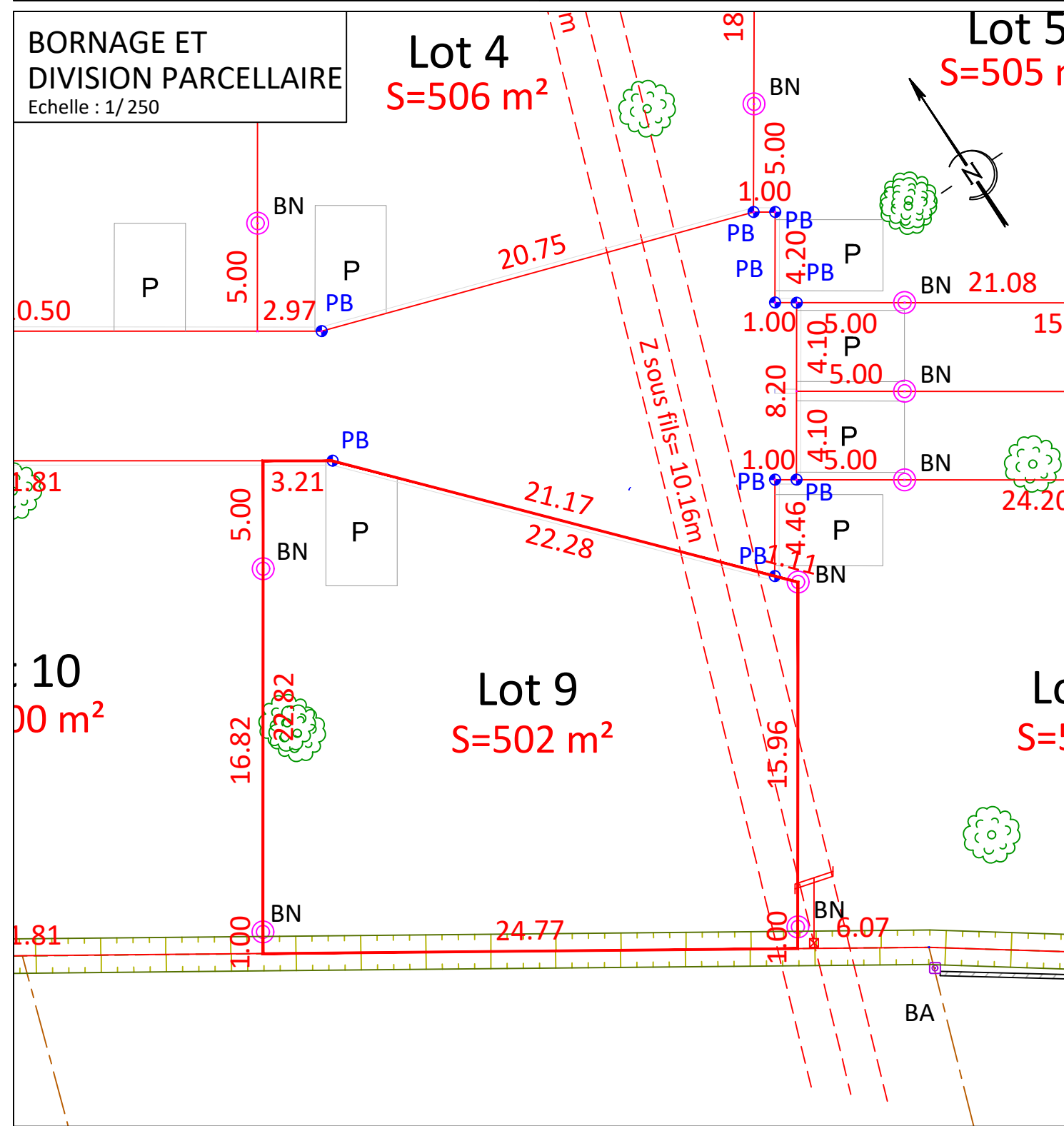
- Périmètre lot
- Application cadastrale
- Borne OGE nouvelle
- Borne OGE existante
- Bâtiment existant

Plan de situation



BORNAGE ET DIVISION PARCELLAIRE

Echelle : 1/ 250



Coordonnées rattachées au système RGF 93 et projection CC43