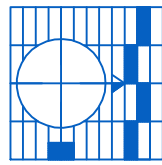


Haute-Garonne
AUCAMVILLE
8 Chemin Laurent

Lotissement de
"LAURENT"
PLAN DE VENTE

Désignation	Cadastr		Surface	Surface de plancher
	Section	Numéro		
Lot 9	AK	612	302 m ²	144 m ²



dressé et dessiné par :
Guillaume CABANIS et Patrick MAURY
Géomètres Experts Associés
6, rue des Coffres 31000 Toulouse
Tel: 05-61-52-62-55 Fax: 05-61-52-61-52
Mail : scp.cabanis-maury@orange.fr

No Plan

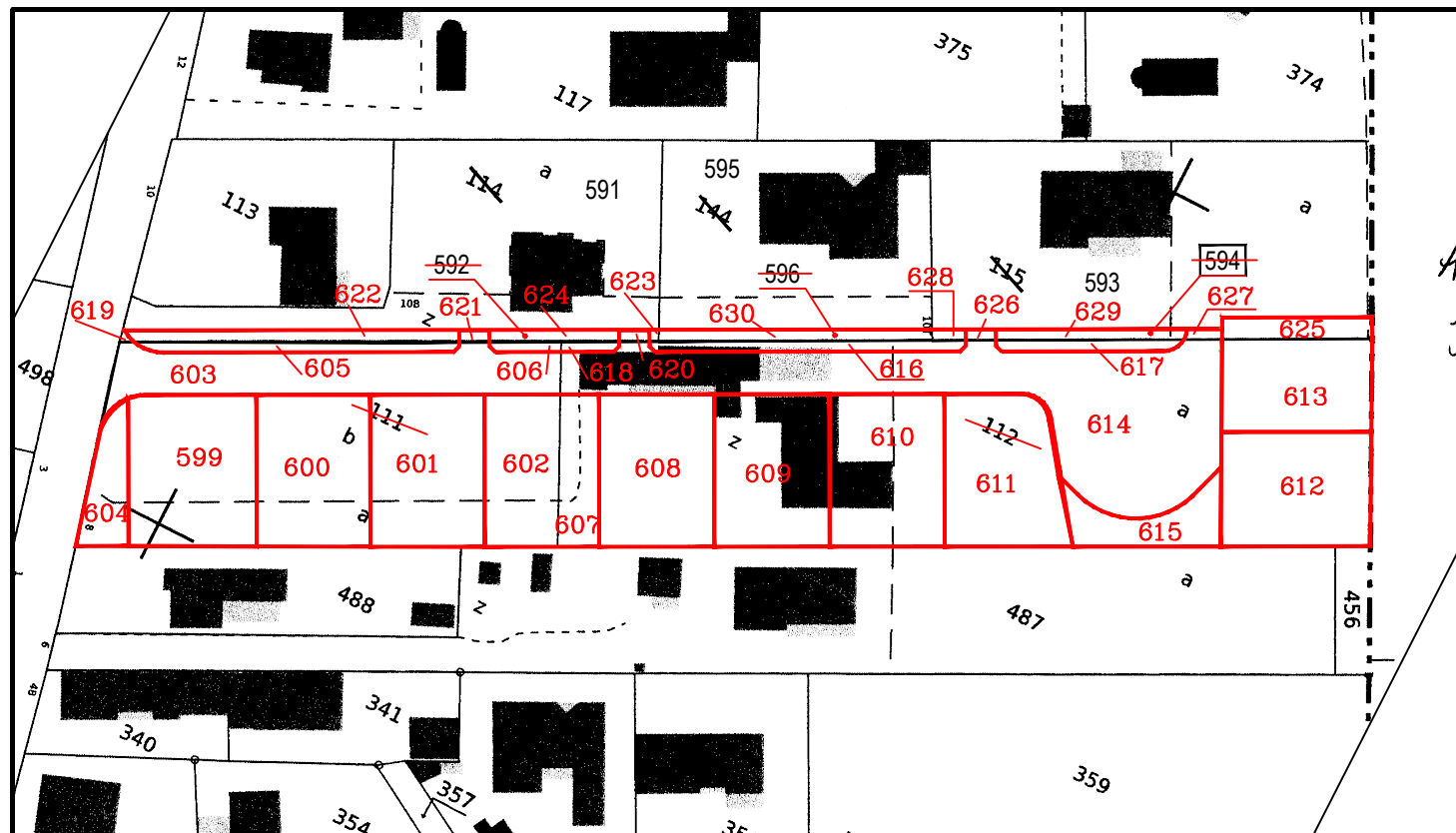
9684

Avril 2014

No Dossier

6869

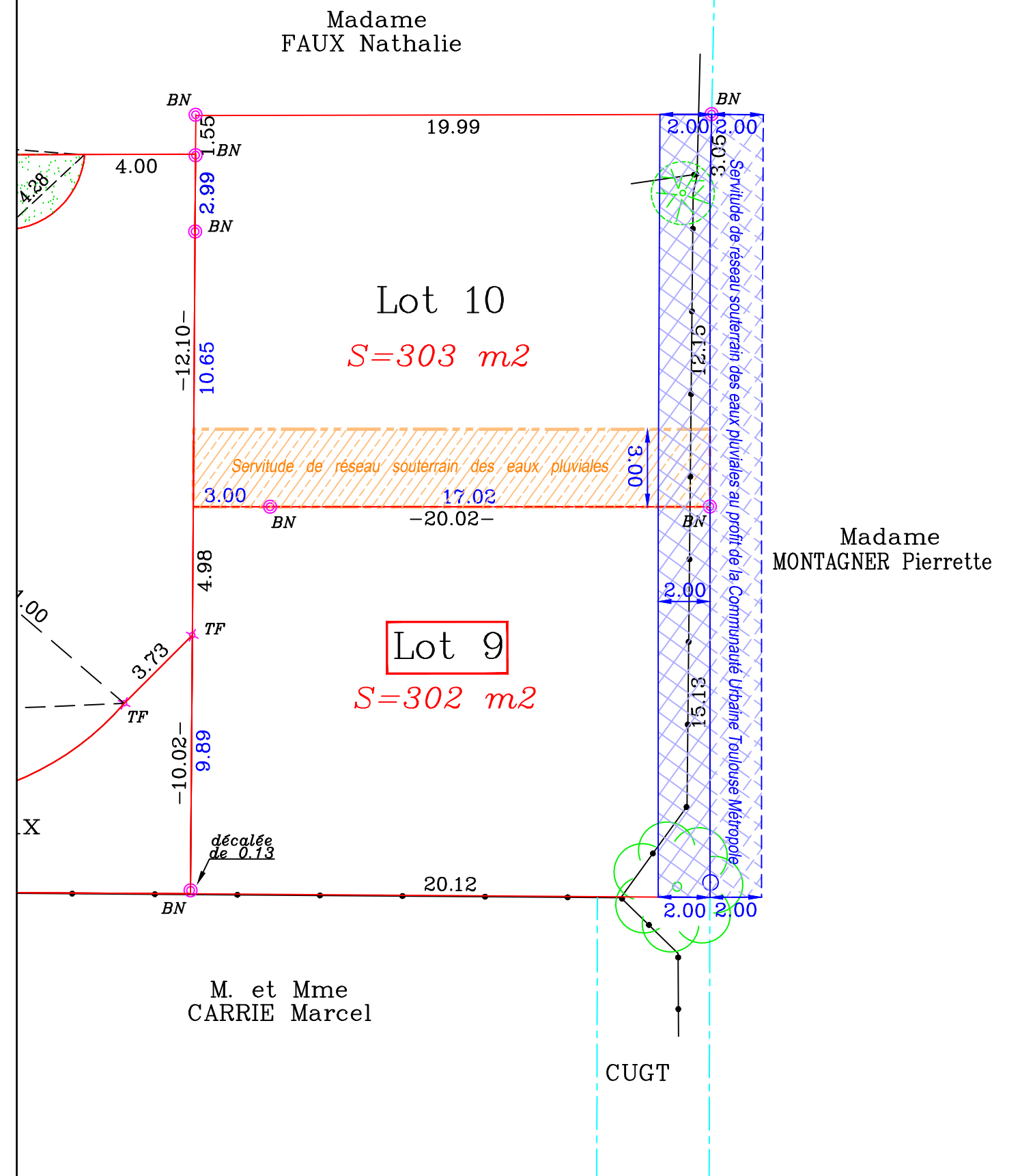
EXTRAIT DU PLAN CADASTRAL
Section AK



Echelle : 1/1000

PLAN DE VENTE

Echelle : 1/200



NOTA :

La limite périmétrique a été définie par le plan de délimitation n°9142 dressé en Février 2012 par Monsieur Patrick MAURY, Géomètre-Expert à Toulouse.

Plan établi sous réserve de demande d'alignement

LEGENDE :

- ⊙ BA : Borne Ancienne
- ⊙ BN : Borne Nouvelle
- ◇ PB : Piquet Bois
- ▨ : Espace Engazonné