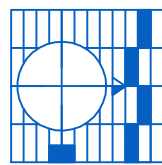


Haute-Garonne  
AUCAMVILLE  
8 Chemin Laurent

Lotissement de  
"LAURENT"  
PLAN DE VENTE

Désignation	Cadastré		Surface	Surface de plancher
	Section	Numéro		
Lot 8	AK	611	300 m <sup>2</sup>	144 m <sup>2</sup>



dressé et dessiné par :  
Guillaume CABANIS et Patrick MAURY  
Géomètres Experts Associés  
8, rue des Coffres 31000 Toulouse  
Tel: 05-61-52-62-55 Fax: 05-61-52-61-52  
Mail : scp.cabanis-maury@orange.fr

No Plan

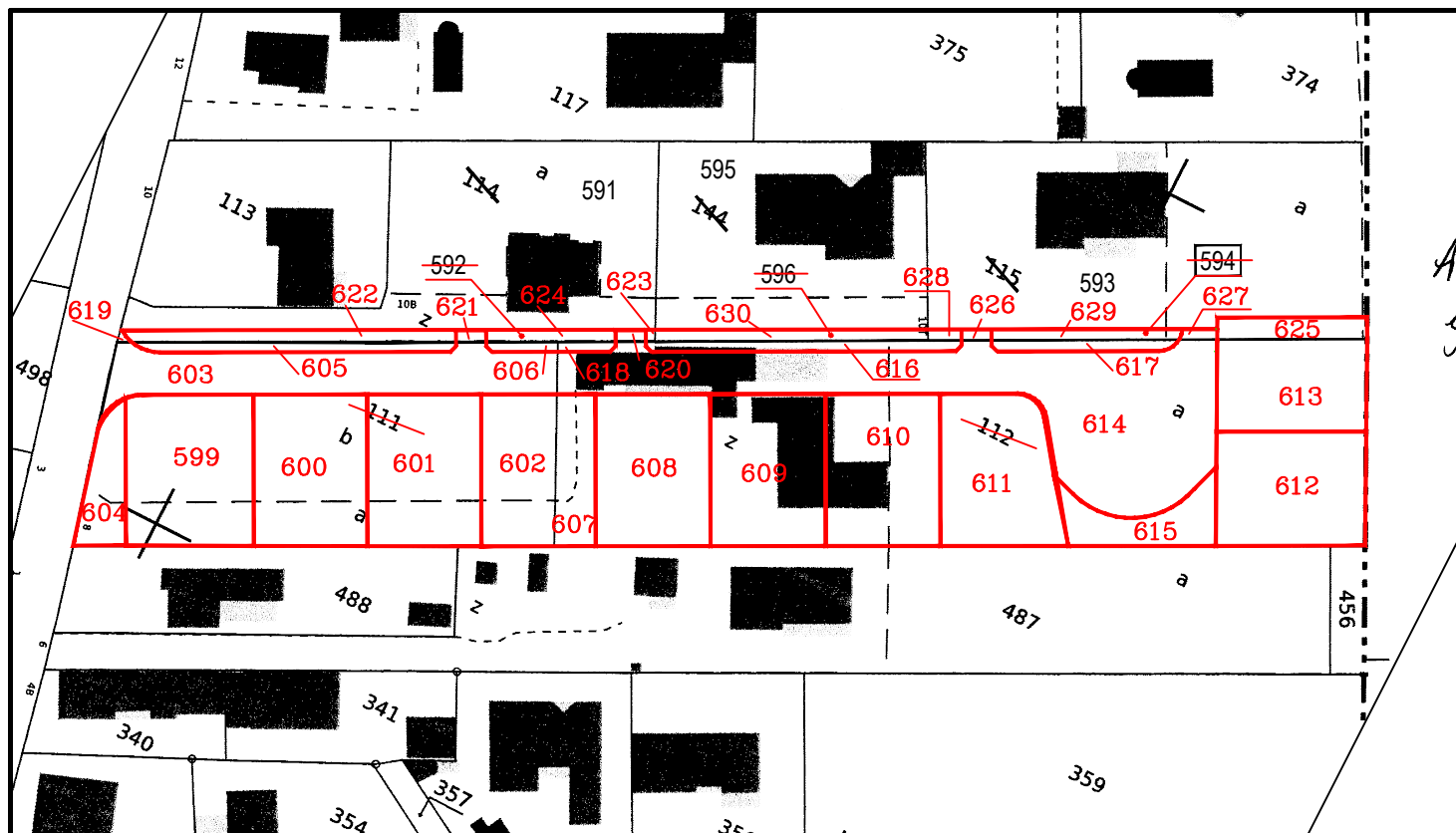
9684

Juillet 2013

No Dossier

6869

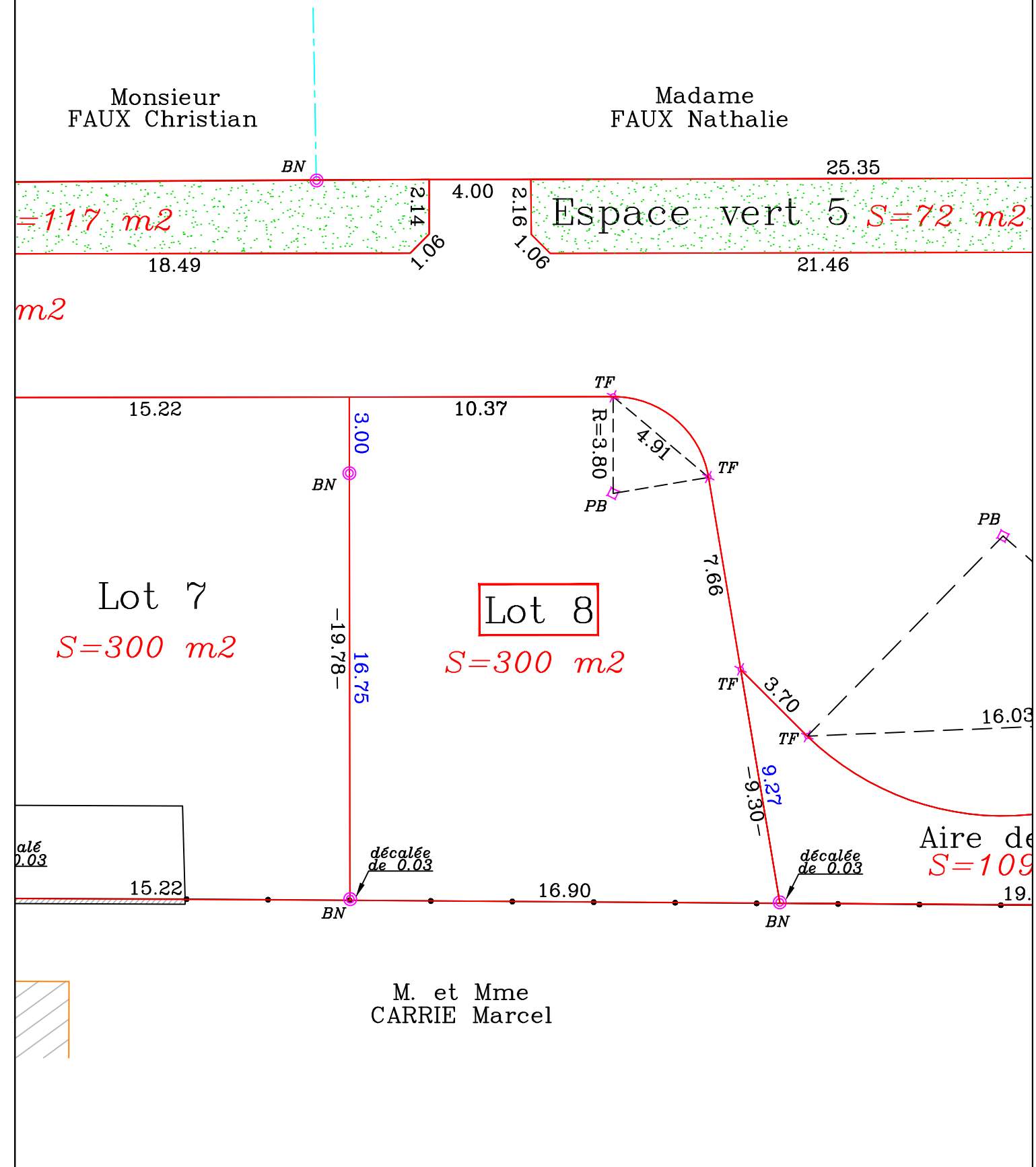
EXTRAIT DU PLAN CADASTRAL  
Section AK



Echelle : 1/1000

PLAN DE VENTE

Echelle : 1/200



NOTA :

La limite périmétrique a été définie par le plan de délimitation n°9142 dressé en Février 2012 par Monsieur Patrick MAURY, Géomètre-Expert à Toulouse.

Plan établi sous réserve de demande d'alignement

LEGENDE :

- ⊙ BA : Borne Ancienne
- ⊙ BN : Borne Nouvelle
- ◇ PB : Piquet Bois
- ▨ : Espace Engazonné