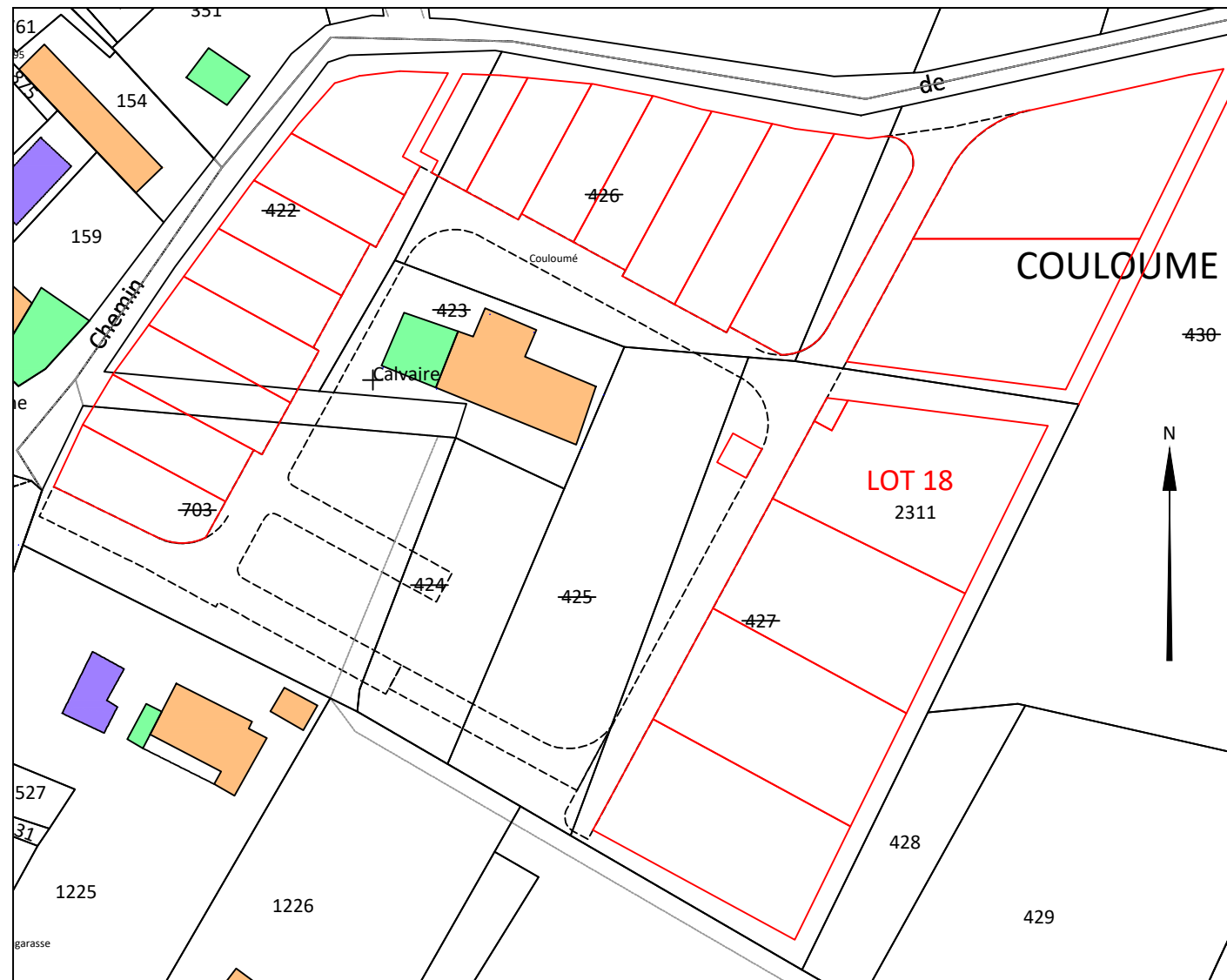


PLAN DE VENTE

Désignation	Cadastré		Surface	S. emprise au sol	S. de plancher
	Section	Numéro			
Lot 18	C	2311	725 m ²	200 m ²	400 m ²
N° Dossier : 11238			Date de publication : 21/10/2024		

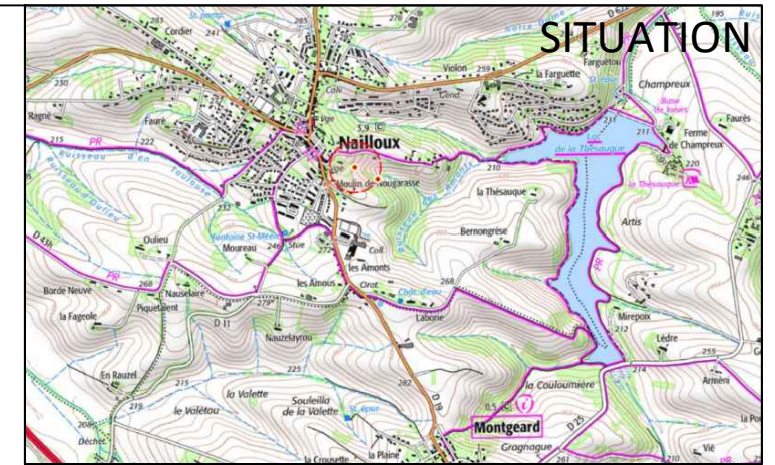
EXTRAIT DU PLAN CADASTRAL



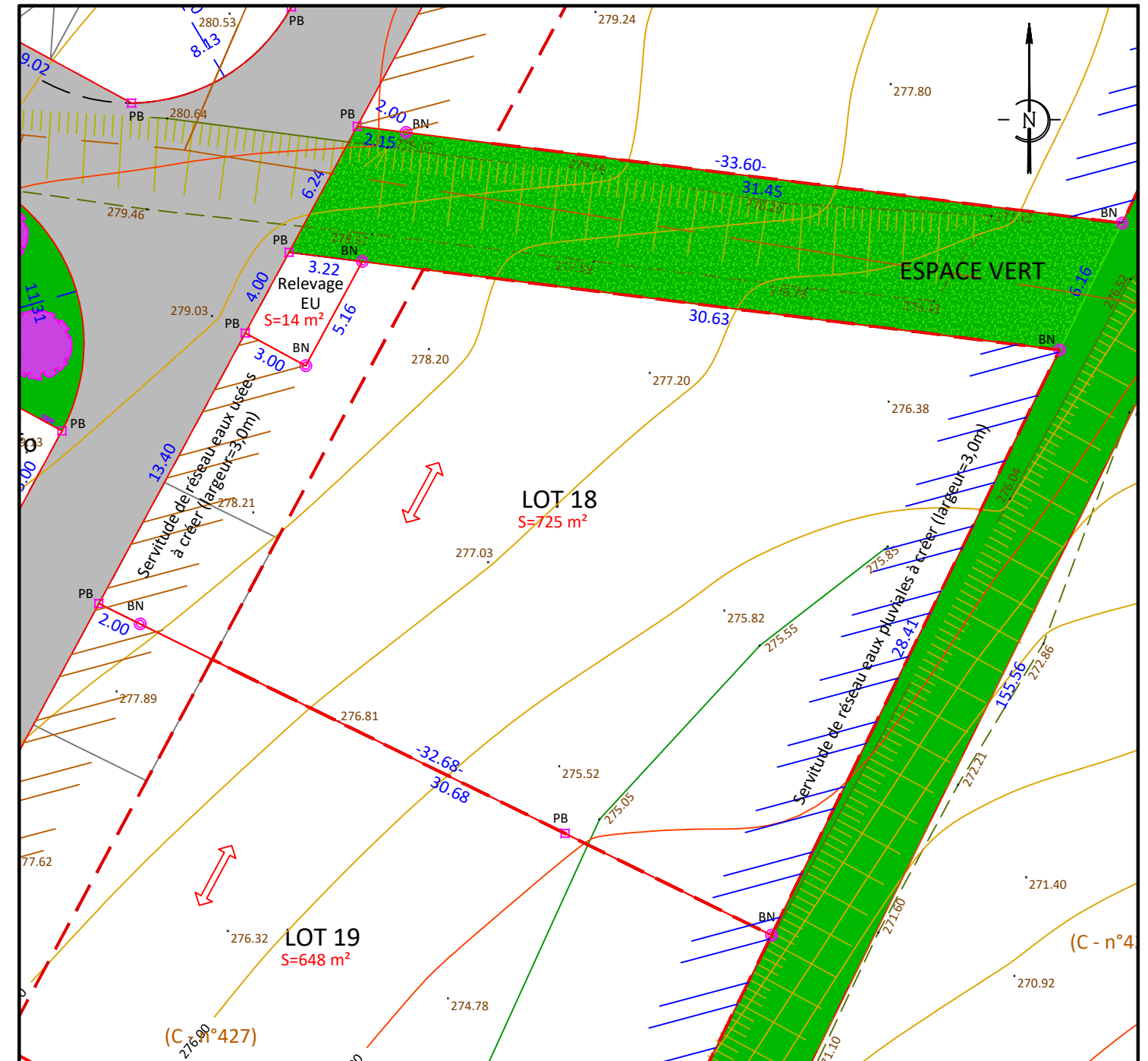
Echelle : 1/1000

Légende :

- PB Piquet bois
- TF Tige fer
- BN Borne OGE nouvelle
- BA Borne OGE existante
- Application cadastrale
- Limite existante
- Limite de lot
- 17.00 Cotation périmétrique du lot
- Parking (2.50m x 5.00m)
- Voirie
- Arbres existants à préserver et/ou à planter
- Plage constructible maximale en R+0 et/ou R+1
- Bâtiment existant
- Mur avec clôture
- Mur plein
- Clôture légère
- Fossé
- Talus
- Haie
- Accès au lot
- Piétonnier
- Espace végétalisé
- x 280.00 Altitude TN avant aménagement
- ↔ Sens de faitage



EXTRAIT DU PLAN PARCELLAIRE - Echelle : 1/250



Coordonnées rattachées au système RGF 93 et projection CC43
Nivellement rattaché au NGF

Echelle : 0 10m